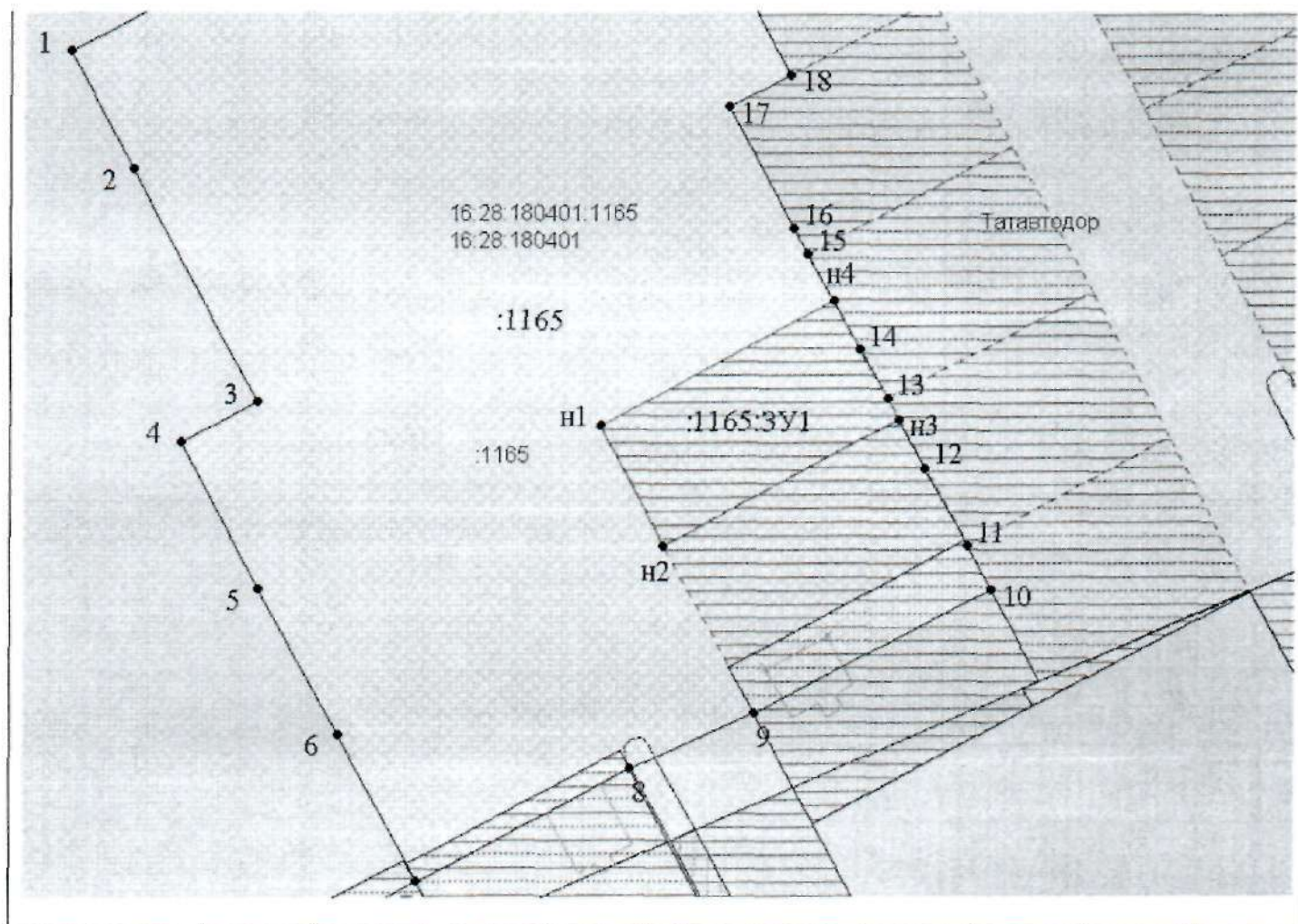


Местоположение земельного участка:

РТ, Мензелинский муниципальный район, г. Мензелинск, ул. Сестер Есиных, д.40





**СХЕМА  
РАСПОЛОЖЕНИЯ ЗЕМЕЛЬНОГО УЧАСТКА НА КАДАСТРОВЫХ ПЛАНАХ ТЕРРИТОРИИ**

Кадастровый или условный номер земельного участка		
Площадь земельного участка	816 кв.м.	
Обозначение характерных точек границ	Координаты МСК-16	
	X	Y
n1	471173.47	2366308.10
n2	471155.30	2366317.68
n3	471174.33	2366352.63
13	471177.45	2366350.93
n4	471192.44	2366342.90
n1	471173.47	2366308.10



Масштаб 1:2000

## Условные обозначения

	обозначение существующей части границы, имеющиеся в ГКН сведения о которой достаточны для определения ее местоположения
	обозначение вновь образованной части границы, сведения о которой достаточны для определения ее местоположения
	обозначение характерной точки границы, сведения о которой достаточны для определения ее местоположения
	обозначение характерной новой точки вновь образованной части границы, сведения о которой достаточны для определения ее местоположения
:1165	кадастровый номер исходного, измененного или уточняемого земельного участка
:1165:ЗУ1	обозначение образуемого путем раздела или выдела земельного участка
16:28:180401	обозначение кадастрового квартала